



АДМИНИСТРАЦИЯ ГОРОДА ПЕРМИ  
ДЕПАРТАМЕНТ ЗЕМЕЛЬНЫХ ОТНОШЕНИЙ

РЕШЕНИЕ

о размещении объектов № 21-01-44-1620 от 16 АЕК 2020

г. Пермь, ул. Сибирская, 15

Департамент земельных отношений администрации города Перми в соответствии с пунктом 3 статьи 39.36 Земельного кодекса Российской Федерации, Положением о порядке и условиях размещения объектов на землях или земельных участках, находящихся в государственной или муниципальной собственности, на территории Пермского края без предоставления земельных участков и установления сервитутов, публичного сервитута, утвержденным постановлением Правительства Пермского края от 22.07.2015 № 478-п

**разрешает:** Паньковой Ольге

**размещение объекта:** элементы благоустройства территории, в том числе малые архитектурные формы, за исключением некапитальных нестационарных строений и сооружений, рекламных конструкций, применяемых как составные части благоустройства территории

**на землях:** государственная собственность на которые не разграничена

**на срок:** 11 месяцев

**местоположение:** г. Пермь, Мотовилихинский район, ул. Красновишерская

Территория, согласно схеме, расположена в зоне с особыми условиями использования территорий: охранный зона объектов электросетевого хозяйства, приаэродромная территория аэродрома аэропорта Большое Савино; территория объекта археологического наследия (достопримечательное место) – «Егошихинский медеплавильный завод, поселение» (28А).

Паньковой О.Н. :

1. Соблюдать порядок использования земельных участков, установленный постановлением Правительства Российской Федерации от 24.02.2009 № 160 «О порядке установления охранных зон объектов электросетевого хозяйства и особых условий использования земельных участков, расположенных в границах таких зон»;

2. Соблюдать правила охранных зон воздушного пространства, установленные постановлением Правительства Российской Федерации от 11.03.2010 № 138 «Об утверждении Федеральных правил использования воздушного пространства Российской Федерации».

3. Соблюдать требования, установленные Федеральным законом



от 25.06.2002 № 73-ФЗ «Об объектах культурного наследия (памятниках истории и культуры) народов Российской Федерации»;

4. Соблюдать правила охраны объектов археологического наследия, установленные приказом Министерства культуры Пермского края от 18.10.2016 № СЭД-27-01-10-591;

5. Соблюдать требования пункта 3.6 Правил благоустройства и содержания территории в городе Перми, утвержденных решением Пермской городской Думы от 18.12.2018 № 265.

Приложение: схема предполагаемых к использованию земель или части земельного участка на 1 л. в 1 экз.

Первый заместитель  
начальника департамента



Л.В.Раевская



**Схема предполагаемых к использованию земель  
или части земельного участка**

Объект: благоустройство прилегающей территории по адресу: Пермский край, г. Пермь, Мотовилихинский район, ул. Красновишерская, 63

Местоположение: Российская Федерация, Пермский край, г. Пермь, Мотовилихинский район, ул. Красновишерская

Площадь земель или части земельного участка, кв.м: 116

Категория земель: земли населенных пунктов

Вид разрешенного использования:

Каталог координат, м		
№ точки границы	X	Y
1	518995,53	2233083,39
2	519008,40	2233106,06
3	519007,93	2233106,30
4	519004,69	2233108,06
5	518991,34	2233085,55
1	518995,53	2233083,39

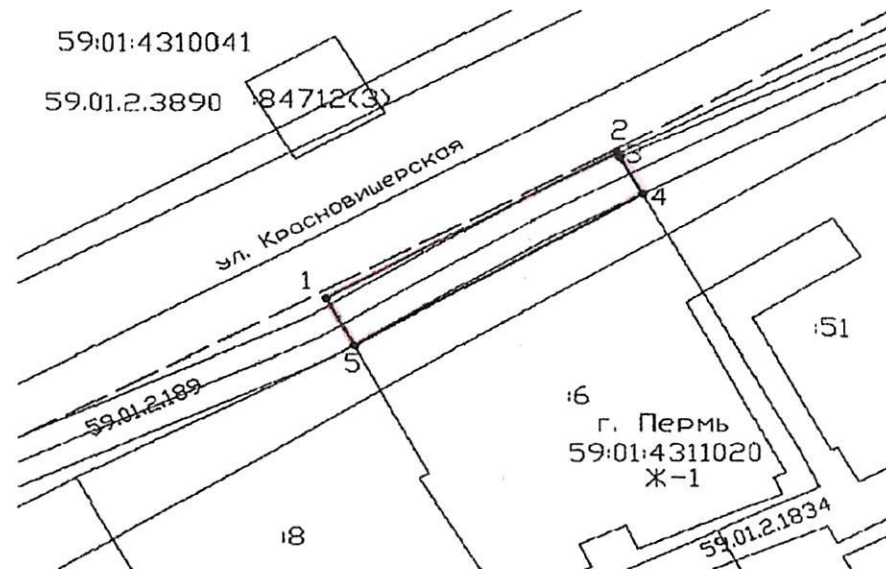
**Описание границ смежных землепользователей:**

от точки 1 до точки 3 земли Муниципальное образование г. Пермь

от точки 3 до точки 4 участок КН 59:01:4311020:51

от точки 4 до точки 5 участок КН 59:01:4311020:6

от точки 5 до точки 1 земли Муниципальное образование г. Пермь



Масштаб 1:500

**Условные обозначения:**

- вновь образованная часть границы земельного участка
- существующая часть границы, имеющиеся в ЕГРН сведения о которой достаточны для определения ее местоположения
- - - граница кадастрового квартала
- Ж-1 - обозначение территориальных зон
- 59:01:2330001 - номер кадастрового квартала
- :82 - кадастровый номер учтенного земельного участка

Залпитель: Паньнова Ольга

подпись





АДМИНИСТРАЦИЯ ГОРОДА ПЕРМИ  
ДЕПАРТАМЕНТ ЗЕМЕЛЬНЫХ ОТНОШЕНИЙ

**РЕШЕНИЕ**

о размещении объектов № 2101-44-1652 от 17 АЕК 2020

г. Пермь, ул. Сибирская, 15

Департамент земельных отношений администрации города Перми в соответствии с пунктом 3 статьи 39.36 Земельного кодекса Российской Федерации, Положением о порядке и условиях размещения объектов на землях или земельных участках, находящихся в государственной или муниципальной собственности, на территории Пермского края без предоставления земельных участков и установления сервитутов, публичного сервитута, утвержденным постановлением Правительства Пермского края от 22.07.2015 № 478-п

**разрешает:** Паньковой Ольге

**размещение объекта:** элементы благоустройства территории, в том числе малые архитектурные формы, за исключением некапитальных нестационарных строений и сооружений, рекламных конструкций, применяемых как составные части благоустройства территории

**на землях:** государственная собственность на которые не разграничена

**на срок:** 11 месяцев

**местоположение:** г. Пермь, Мотовилихинский район, ул. Красновишерская

Территория, согласно схеме, расположена в зоне с особыми условиями использования территорий: охранный зона объектов электросетевого хозяйства, приаэродромная территория аэродрома аэропорта Большое Савино; территория объекта археологического наследия (достопримечательное место) – «Егошихинский медеплавильный завод, поселение» (28А).

Паньковой О.Н. :

1. Соблюдать порядок использования земельных участков, установленный постановлением Правительства Российской Федерации от 24.02.2009 № 160 «О порядке установления охранных зон объектов электросетевого хозяйства и особых условий использования земельных участков, расположенных в границах таких зон»;

2. Соблюдать правила охранных зон воздушного пространства, установленные постановлением Правительства Российской Федерации от 11.03.2010 № 138 «Об утверждении Федеральных правил использования воздушного пространства Российской Федерации».

3. Соблюдать требования, установленные Федеральным законом



от 25.06.2002 № 73-ФЗ «Об объектах культурного наследия (памятниках истории и культуры) народов Российской Федерации»;

4. Соблюдать правила охраны объектов археологического наследия, установленные приказом Министерства культуры Пермского края от 18.10.2016 № СЭД-27-01-10-591;

5. Соблюдать требования пункта 3.6 Правил благоустройства и содержания территории в городе Перми, утвержденных решением Пермской городской Думы от 18.12.2018 № 265.

Приложение: схема предполагаемых к использованию земель или части земельного участка на 1 л. в 1 экз.

Первый заместитель  
начальника департамента



Л.В.Раевская



**Схема предполагаемых к использованию земель  
или части земельного участка**

**Объект:** благоустройство прилегающей территории по адресу: Пермский край, г. Пермь, Мотовилихинский район, ул. Красновишерская, 63

**Местоположение:** Российская Федерация, Пермский край, г. Пермь, Мотовилихинский район, ул. Красновишерская

**Площадь земель или части земельного участка, кв.м:** 101

**Категория земель:** земли населенных пунктов

**Вид разрешенного использования:**

Каталог координат, м		
№ точки границы	X	Y
1	519003,42	2233079,39
2	519016,39	2233102,01
3	519013,15	2233103,77
4	518999,80	2233081,26
1	519003,42	2233079,39

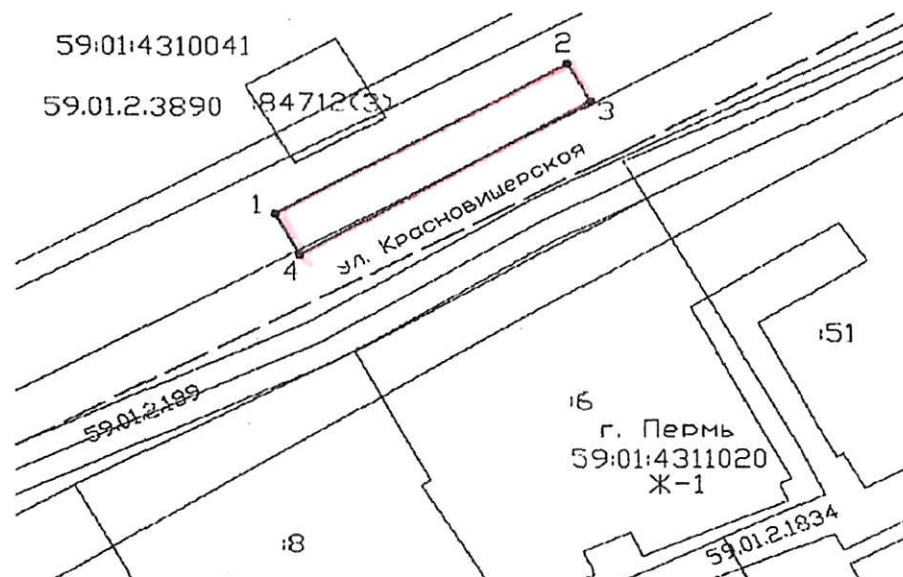
**Описание границ смежных землепользователей:**

от точки 1 до точки 2 земли Муниципальное образование г. Пермь

от точки 2 до точки 3 земли Муниципальное образование г. Пермь

от точки 3 до точки 4 земли Муниципальное образование г. Пермь

от точки 4 до точки 1 земли Муниципальное образование г. Пермь



Масштаб 1:500

**Условные обозначения:**

- вновь образованная часть границы земельного участка
- существующая часть границы, имеющиеся в ЕГРН сведения о которой достаточны для определения ее местоположения
- граница кадастрового квартала
- Ж-1 - обозначение территориальных зон
- 59:01:2330001 - номер кадастрового квартала
- :82 - кадастровый номер учтенного земельного участка

Заявитель: Панькова Ольга И

/

подпись





АДМИНИСТРАЦИЯ ГОРОДА ПЕРМИ  
ДЕПАРТАМЕНТ ЗЕМЕЛЬНЫХ ОТНОШЕНИЙ

РЕШЕНИЕ

о размещении объектов № 2101-44-1653 от 18 АЕК 2020

г. Пермь, ул. Сибирская, 15

Департамент земельных отношений администрации города Перми в соответствии с пунктом 3 статьи 39.36 Земельного кодекса Российской Федерации, Положением о порядке и условиях размещения объектов на землях или земельных участках, находящихся в государственной или муниципальной собственности, на территории Пермского края без предоставления земельных участков и установления сервитутов, публичного сервитута, утвержденным постановлением Правительства Пермского края от 22.07.2015 № 478-п

**разрешает:** ИП Полинскому Александру Эдуардовичу (ИНН 590807607644, ОГРНИП 304590825700192,

**размещение объекта:** проезды, в том числе вдольтрассовые, и подъездные дороги, для размещения которых не требуется разрешения на строительство

**на землях:** государственная собственность на которые не разграничена

**на срок:** 1 год

**местоположение:** г. Пермь, Кировский район, ул. Шишкина.

Территория, согласно схеме, расположена в зоне с особыми условиями использования территорий: приаэродромная территория аэродрома аэропорта Большое Савино.

ИП Полинскому А.Э. соблюдать правила охранных зон воздушного пространства, установленные постановлением Правительства Российской Федерации от 11.03.2010 № 138 «Об утверждении Федеральных правил использования воздушного пространства Российской Федерации».

**Приложение:** схема предполагаемых к использованию земель или части земельного участка (на 1 л. в 1 экз.).

Первый заместитель  
начальника департамента

м.п.



Л.В. Раевская



# Схема предполагаемых к использованию земель или части земельного участка

Объект: Проезды, в том числе вдольтрассовые, и подъездные дороги, для размещения которых не требуется разрешения на строительство.

Местоположение: Пермский край, Пермский городской округ, Кировский район, ул. Шишкина

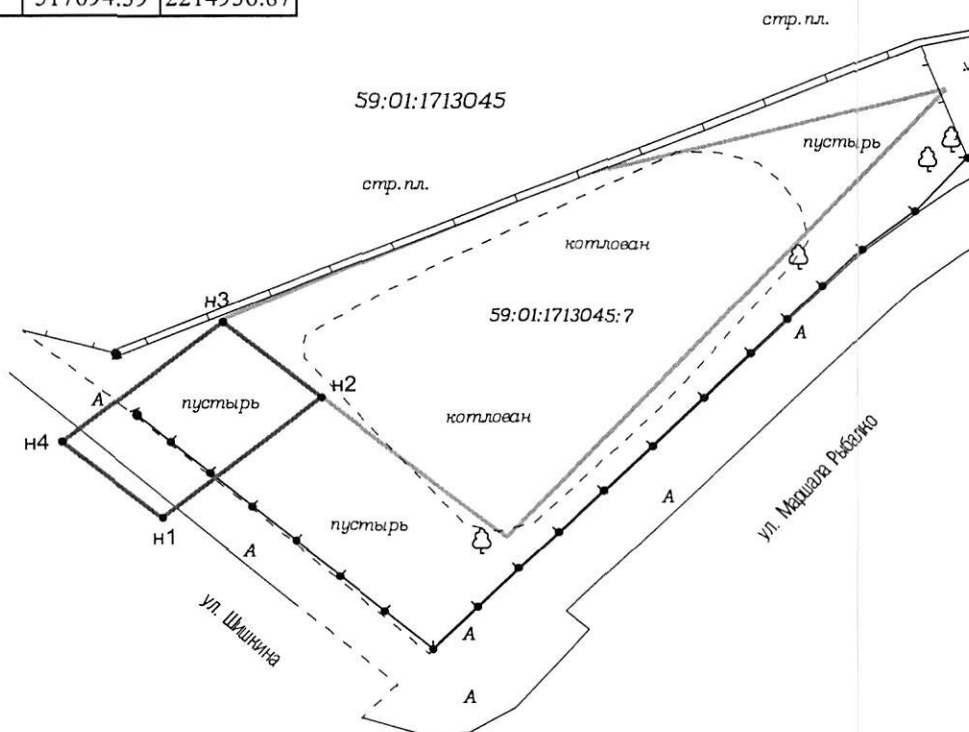
Площадь земель или части земельного участка, кв. м 101

Категория земель: земли населенных пунктов

Вид разрешенного использования (при наличии): -

Система Координат МСК-59

н1	517689.25	2214943.02
н2	517697.27	2214953.00
н3	517702.38	2214946.85
н4	517694.39	2214936.87



М 1:500

Описание границ смежных землепользователей:

от н3 точки до н2 точки - земельный участок с кадастровым номером 59:01:1713045:7

от н2 точки до н3 точки - земли общего пользования

## Условные обозначения:

- Граница образуемого земельного участка
- Граница земельного участка, учтенного в ГКН
- 59:01:1713045 Кадастровый номер квартала
- :7 Кадастровый номер земельного участка

Заявитель:

(подпись, расшифровка подписи)

Верно





АДМИНИСТРАЦИЯ ГОРОДА ПЕРМИ  
ДЕПАРТАМЕНТ ЗЕМЕЛЬНЫХ ОТНОШЕНИЙ

РЕШЕНИЕ

о размещении объектов № 21-01-44-1654 от 18 АЕК 2020

г. Пермь, ул. Сибирская, 15

Департамент земельных отношений администрации города Перми в соответствии с пунктом 3 статьи 39.36 Земельного кодекса Российской Федерации, Положением о порядке и условиях размещения объектов на землях или земельных участках, находящихся в государственной или муниципальной собственности, на территории Пермского края без предоставления земельных участков и установления сервитутов, публичного сервитута, утвержденным постановлением Правительства Пермского края от 22.07.2015 № 478-п

**разрешает:** ИП. Полынскому Александру Эдуардовичу (ИНН 590807607644, ОГРНИП 304590825700192,

**размещение объекта:** элементы благоустройства территории, в том числе малые архитектурные формы, за исключением некапитальных нестационарных строений и сооружений, рекламных конструкций, применяемых как составные части благоустройства территории

**на землях:** государственная собственность на которые не разграничена

**на срок:** 1 год

**местоположение:** г. Пермь, Кировский район, ул. Шишкина.

Территория, согласно схеме, расположена в зонах с особыми условиями использования территорий: охранный зона объектов электросетевого хозяйства, приаэродромная территория аэродрома аэропорта Большое Савино.

ИП Полынскому А.Э.:

1. Соблюдать правила охраны электрических сетей, установленные постановлением Правительства Российской Федерации от 24.02.2009 № 160 «О порядке установления охранных зон объектов электросетевого хозяйства



и особых условий использования земельных участков, расположенных в границах таких зон».

2. Соблюдать правила охранных зон воздушного пространства, установленные постановлением Правительства Российской Федерации от 11.03.2010 № 138 «Об утверждении Федеральных правил использования воздушного пространства Российской Федерации».

3. Соблюдать требования пункта 3.6 Правил благоустройства и содержания территории в городе Перми, утвержденных решением Пермской городской Думы от 18.12.2018 № 265.

**Приложение:** схема предполагаемых к использованию земель или части земельного участка (на 1 л. в 1 экз.).

Первый заместитель  
начальника департамента



Л.В. Раевская



# Схема предполагаемых к использованию земель или части земельного участка

Объект: Элементы благоустройства территории, в том числе малые архитектурные формы, за исключением некапитальных нестационарных строений и сооружений, рекламных конструкций, применяемых как составные части благоустройства территории.

Пандусы и другие приспособления, обеспечивающие передвижение маломобильных групп населения, за исключением пандусов и оборудования, относящихся к конструктивным элементам зданий, сооружений

Местоположение: Пермский край, Пермский городской округ, Кировский район, ул. Шишкина

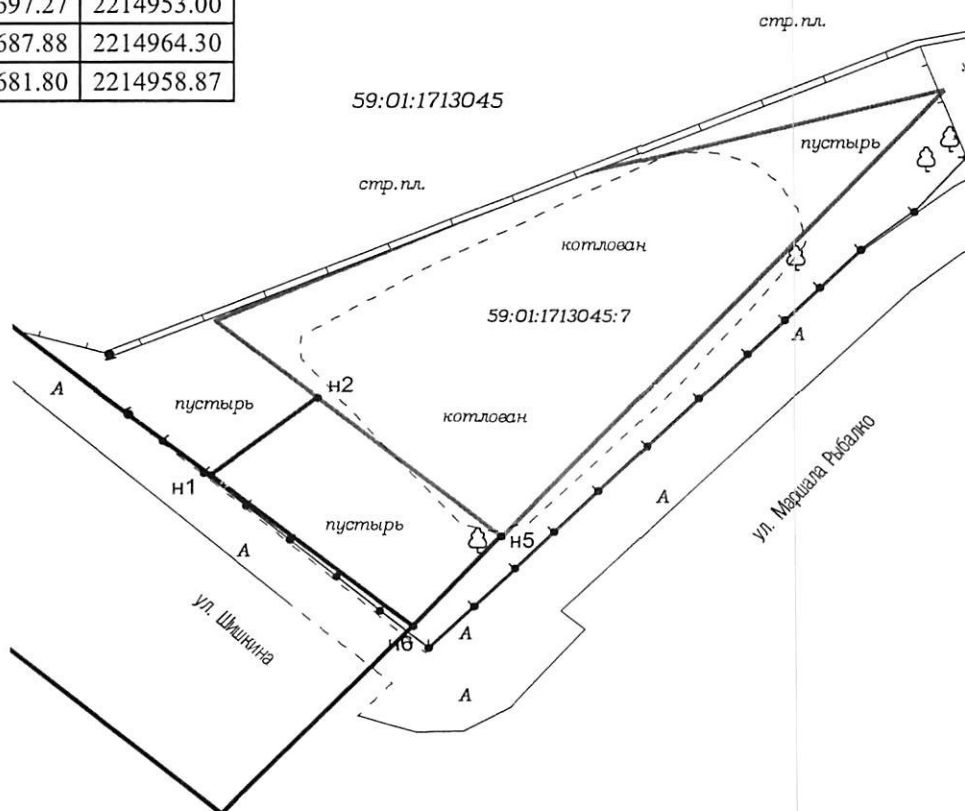
Площадь земель или части земельного участка, кв. м 126

Категория земель: земли населенных пунктов

Вид разрешенного использования (при наличии): -

Система Координат МСК-59

н1	517692.03	2214946.48
н2	517697.27	2214953.00
н5	517687.88	2214964.30
н6	517681.80	2214958.87



М 1:500

Описание границ смежных землепользователей:

от н2 точки до н5 точки - земельный участок с кадастровым номером 59:01:1713045:7

от н5 точки до н2 точки - земли общего пользования

## Условные обозначения:

- Граница образуемого земельного участка
- Граница земельного участка, учтенного в ГКН
- Граница проекта межевания земель

59:01:1713045 Кадастровый номер квартала

:7 Кадастровый номер земельного участка

Заявитель:



(подпись, расшифровка подписи)

Верно

Тимофеев Александр  
Тимофеев





АДМИНИСТРАЦИЯ ГОРОДА ПЕРМИ  
ДЕПАРТАМЕНТ ЗЕМЕЛЬНЫХ ОТНОШЕНИЙ

РЕШЕНИЕ

о размещении объектов № 21-01-44-1655 от 18 АЕК 2020

г. Пермь, ул. Сибирская, 15

Департамент земельных отношений администрации города Перми в соответствии с пунктом 3 статьи 39.36 Земельного кодекса Российской Федерации, Положением о порядке и условиях размещения объектов на землях или земельных участках, находящихся в государственной или муниципальной собственности, на территории Пермского края без предоставления земельных участков и установления сервитутов, публичного сервитута, утвержденным постановлением Правительства Пермского края от 22.07.2015 № 478-п **разрешает** Мельчаковой Светлане

**размещение объекта:** проезд к земельному участку по адресу: Пермский край, г. Пермь, Мотовилихинский район, ул. Лузенина

**на землях:** государственная собственность на которые не разграничена

**на срок:** 1 год

**местоположение:** Пермский край, г. Пермь, Мотовилихинский район, ул. Лузенина.

Территория, согласно схеме, расположена в зоне с особыми условиями использования территорий - приаэродромная территория аэродрома аэропорта Большое Савино.

Мельчаковой С. А. соблюдать правила охранных зон воздушного пространства, установленные постановлением Правительства Российской Федерации от 11.03.2010 № 138 «Об утверждении Федеральных правил использования воздушного пространства Российской Федерации».

**Приложение:** схема предполагаемых к использованию земель и части земельного участка (на 1 л. в 1 экз.).

Первый заместитель  
начальника департамента



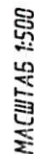
Л.В. Раевская



Местоположение: Пермский край, г. Пермь, Мотовилихинский район, ул. Лузенина

Категория земель: Земли населенных пунктов

**Вид разрешенного использования:** -



Условия обслуживания:

59:01:17134.70 - Кадастровый номер кадастрового квартала

:14 - Кадастровый номер земельного участка

59.01.-6.434 - Учетный номер территориальной зоны

— Граница образцового земельного участка

— — — — — Граница смежного земельного участка

— Граница кадастрового квартала

----- Граница преkraшающая свое существование

1 - Номер поворотной точки границы земельного участка

- - Поворотная точка границы земельного участка

**Охранная зона инженерных коммуникаций**

### Описание границ смежных землепользователей

от т. н1 до т. н3 - Земли общего пользования

от п. н.3 до п. н.4 - Земельный участок с кадастровым номером 59:01:4211209:578

от т. н4 до т. н1 - Земли общего пользования

11/24/2012

Каталог координат поворотных точек  
границы земельного участка

п/п	X	Y
н1	519815.20	2237004.74
н2	519807.58	2237005.49
н3	519799.14	2237011.64
н4	519797.68	2237009.25
н5	519805.63	2237003.44
н6	519814.78	2236999.69
н7	519818.19	2236998.71
н8	519816.97	2237000.30

Система координат: МСК-59

Инв.№ подл	Подпись и дата	Взам. инв.№





АДМИНИСТРАЦИЯ ГОРОДА ПЕРМИ  
ДЕПАРТАМЕНТ ЗЕМЕЛЬНЫХ ОТНОШЕНИЙ

РЕШЕНИЕ

о размещении объектов № 21-01-44-1661 от 21 дек 2020

г. Пермь, ул. Сибирская, 15

Департамент земельных отношений администрации города Перми в соответствии с пунктом 3 статьи 39.36 Земельного кодекса Российской Федерации, Положением о порядке и условиях размещения объектов на землях или земельных участках, находящихся в государственной или муниципальной собственности, на территории Пермского края без предоставления земельных участков и установления сервитутов, публичного сервитута, утвержденным постановлением Правительства Пермского края от 22.07.2015 № 478-п **разрешает** Куликовой Наталье

**размещение объекта:** проезды, в том числе вдольтрассовые, и подъездные дороги, для размещения которых не требуется разрешения на строительство

**на землях:** государственная собственность на которые не разграничена

**на срок:** 11 месяцев

**местоположение:** Пермский край, г. Пермь, Мотовилихинский район, ул. Подполковника Галанова

Территория, согласно схеме, расположена в зоне с особыми условиями использования территории: приаэродромная территория аэродрома аэропорта Большое Савино.

Куликовой Н. Ю., соблюдать правила охранных зон воздушного пространства, установленные постановлением Правительства Российской Федерации от 11.03.2010 № 138 «Об утверждении Федеральных правил использования воздушного пространства Российской Федерации».

**Приложение:** схема предполагаемых к использованию земель или части земельного участка (на 1 л. в 1 экз.).

Первый заместитель  
начальника департамента



*Л.В. Раевская*

Л.В. Раевская



# Схема предполагаемых к использованию земель

Объект: Проезды, в том числе вдольтрассовые, и подъездные дороги, для размещения которых не требуется разрешения на строительство

Местоположение: Пермский край, г.Пермь, Мотовилихинский район, ул. Подполковника Галанова

Площадь земель или части земельного участка: 21 кв.м.

Категория земель: Земли населенных пунктов

Вид разрешенного использования:

## Каталог координат,м. Система координат МСК-59

Названия и номера точек	X,м	Y,м
1	516573,08	2236800,15
н2	516574,40	2236802,47
н3	516567,53	2236806,39
4	516566,21	2236804,07
1	516573,08	2236800,15



Описание границ смежных землепользователей:  
от т.1 до т.4 -земельный участок 59:01:4219244:528

Условные обозначения	
<span style="color: red;">—</span>	- граница земельного участка, предполагаемая к использованию
<span style="color: black;">—</span>	- границы земельных участков
<span style="color: blue;">- - -</span>	-границы контура кадастрового квартала
<span style="color: green;">—</span>	-границы территориальных зон
<span style="color: yellow;">—</span>	- границы зон с особыми условиями использования территории
59:01:4612001:1545	-кадастровый номер земельного участка
<span style="color: red;">- - -</span>	-ось объекта

Масштаб: 1:500

Заявитель

(подпись, расшифровка подписи)

*Кузнецова Н.Н.*

МП  
(для юридических лиц  
и индивидуальных предпринимателей)





АДМИНИСТРАЦИЯ ГОРОДА ПЕРМИ  
ДЕПАРТАМЕНТ ЗЕМЕЛЬНЫХ ОТНОШЕНИЙ

**РЕШЕНИЕ**

о размещении объектов № 21-01-44-1670 от 21 дек 2020

г. Пермь, ул. Сибирская, 15

Департамент земельных отношений администрации города Перми в соответствии с пунктом 3 статьи 39.36 Земельного кодекса Российской Федерации, Положением о порядке и условиях размещения объектов на землях или земельных участках, находящихся в государственной или муниципальной собственности, на территории Пермского края без предоставления земельных участков и установления сервитутов, публичного сервитута, утвержденным постановлением Правительства Пермского края от 22.07.2015 № 478-п **разрешает** Шкловскому Андрею :

**размещение объекта:** спортивные и детские площадки

**на землях:** государственная собственность на которые не разграничена

**на срок:** 11 месяцев

**местоположение:** Пермский край, г. Пермь, Свердловский район, ул. 4-я Соболинская.

Территория, согласно схеме, расположена в зоне с особыми условиями использования территорий: приаэродромная территория аэродрома аэропорта Большое Савино.

Шкловскому А.Ю.:

1. Соблюдать правила охранных зон воздушного пространства, установленные постановлением Правительства Российской Федерации от 11.03.2010 № 138 «Об утверждении Федеральных правил использования воздушного пространства Российской Федерации»;

2. Соблюдать требования пункта 3.6 Правил благоустройства и содержания территории в городе Перми, утвержденных решением Пермской городской Думы от 18.12.2018 № 265.

**Приложение:** схема предполагаемых к использованию земель и части земельного участка (на 1 л. в 1 экз.)

Первый заместитель  
начальника департамента



Л.В. Раевская



# Схема предполагаемых к использованию земель или части земельного участка

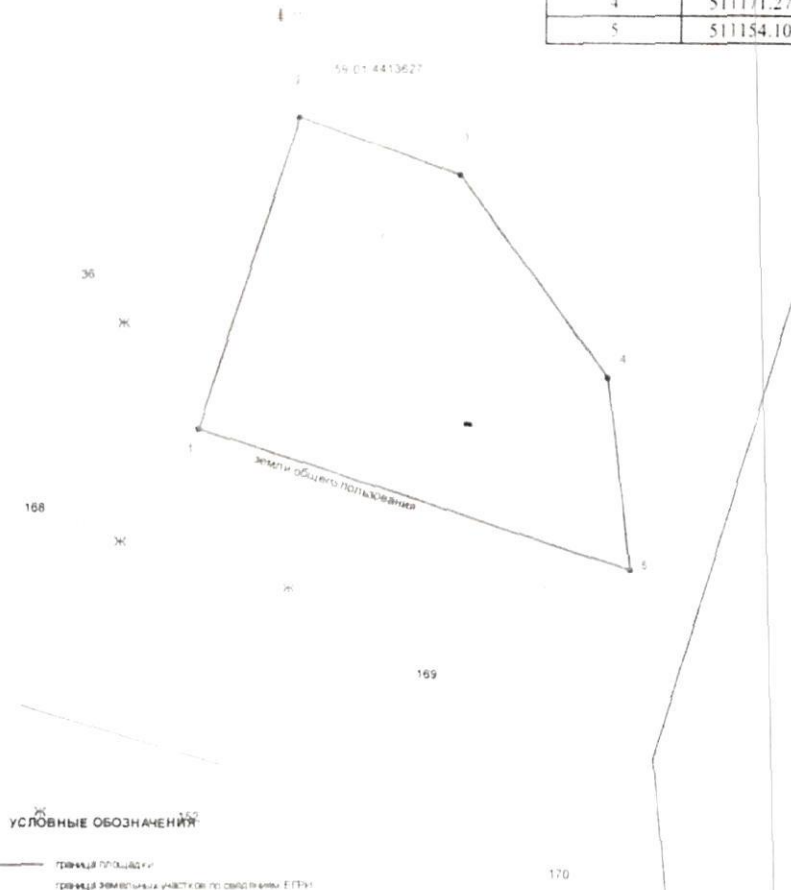
Объект: Спортивные и детские площадки  
 Местоположение: Пермский край, г. Пермь, Свердловский район, ул. 4-я Соболевская  
 Кадастровый номер земельного участка: 59-01-4413627-36  
 Площадь части земельного участка, кв. м: 914 кв. м

## Описание границ смежных землепользователей:

Система координат: МСК-59

от 1 точки до 2 точки - земельный участок с кадастровым номером 59-01-4413627-36  
 от 2 точки до 1 точки - земли, находящиеся в государственной или муниципальной собственности

Обозначение характерных точек границ	Координаты, м	
	X	Y
1	511166.67	2235658.51
2	511194.40	2235667.77
3	511189.24	2235682.41
4	511171.27	2235695.62
5	511154.10	2235697.66



## УСЛОВНЫЕ ОБОЗНАЧЕНИЯ

- граница площадки
- граница земельного участка по кадастровым документам
- 59-01-4413627-36
- кадастровый номер земельного участка
- 59-01-4413627-36
- бывшая в нем кадастровая территория
- открытая площадка для занятий спортом
- площадка
- детская площадка
- спортивный элемент

Масштаб 1:500

Заявитель:  
 МП (для юр. лиц и ИП)

(подпись, расшифровка подписи)

Верно





АДМИНИСТРАЦИЯ ГОРОДА ПЕРМИ  
ДЕПАРТАМЕНТ ЗЕМЕЛЬНЫХ ОТНОШЕНИЙ

РЕШЕНИЕ

о размещении объектов № 21-01-44-1679 от 23 ДЕК 2020

г. Пермь, ул. Сибирская, 15

Департамент земельных отношений администрации города Перми в соответствии с пунктом 3 статьи 39.36 Земельного кодекса Российской Федерации, Положением о порядке и условиях размещения объектов на землях или земельных участках, находящихся в государственной или муниципальной собственности, на территории Пермского края без предоставления земельных участков и установления сервитутов, публичного сервитута, утвержденным постановлением Правительства Пермского края от 22.07.2015 № 478-п разрешает Антакову Эдуарду :

**размещение объекта:** проезды, в том числе вдольтрассовые, и подъездные дороги, для размещения которых не требуется разрешения на строительство

**способ размещения объекта:** наземный

**на землях:** государственная собственность на которые не разграничена

**на срок:** 11 месяцев


**местоположение:** Пермский край, г. Пермь, Орджоникидзевский район, ул. Генерала Доватора

Территория, согласно схеме, расположена в зонах с особыми условиями использования территорий: приаэродромная территория аэродрома аэропорта Большое Савино.

Антакову Э. Н. соблюдать правила охранных зон воздушного пространства, установленные постановлением Правительства Российской Федерации от 11.03.2010 № 138 «Об утверждении Федеральных правил использования воздушного пространства Российской Федерации».

**Приложение:** схема предполагаемых к использованию земель или части земельного участка с координатами поворотных точек границы земельного участка (на 1 л. в 1 экз.).

Первый заместитель  
начальника департамента



М.П.

Л.В. Раевская



## Схема расположения земельного участка

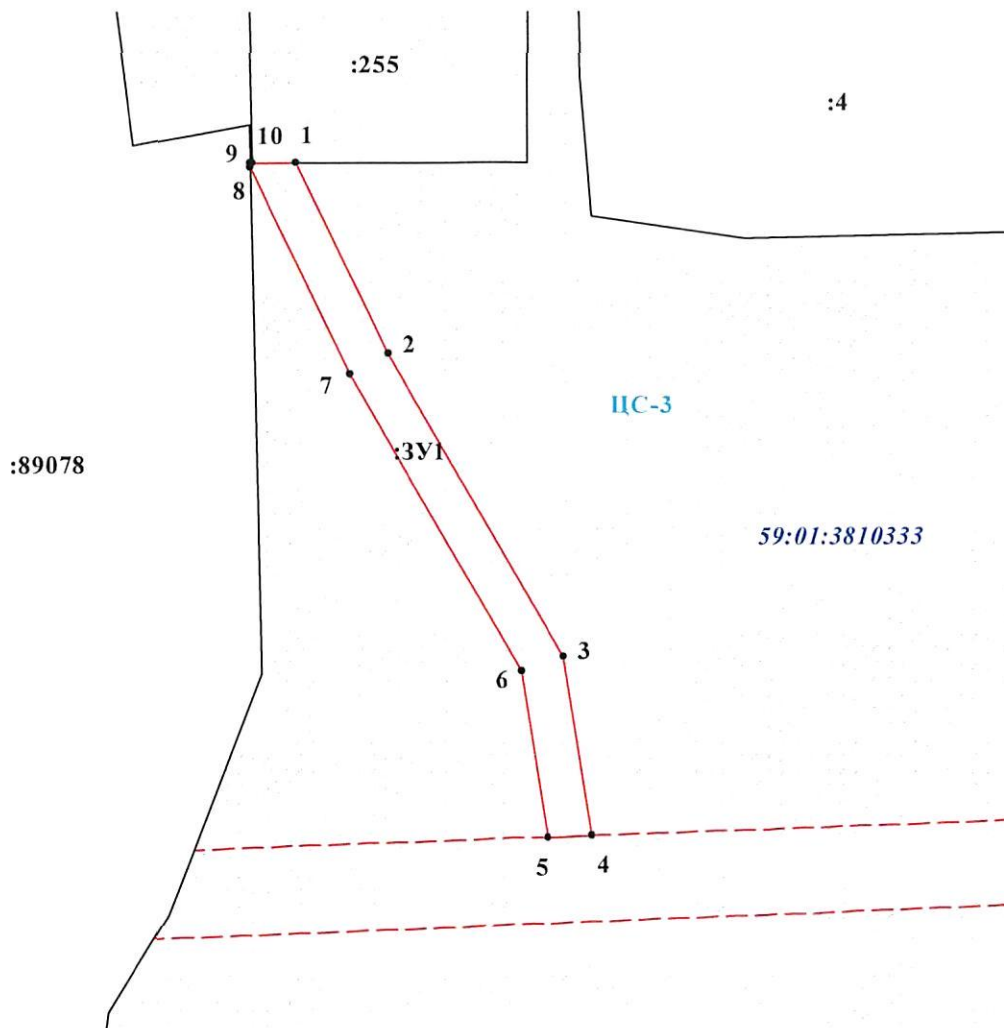
Адрес земельного участка или описание его местоположения:

Пермский край, г. Пермь, Орджоникидзевский район, ул. Генерала Доватора

Категория земель - земли населенных пунктов

Цель использования - проезды, в том числе вдольтрассовые, и подъездные дороги, для размещения которых не требуется разрешения на строительство

Площадь земельного участка - 613 кв.м



М 1:1000

### Условные обозначения:

- вновь образованная часть границы, сведения о которой достаточны для определения её местоположения
- существующая часть границы, имеющиеся в ГКН сведения о которой достаточны для определения её местоположения
- характерная точка границы, сведения о которой позволяют однозначно определить её положение
- обозначение вновь образованного земельного участка
- надпись кадастрового номера существующего земельного участка
- надписи характерных точек границы участка
- надпись номера кадастрового квартала
- существующие красные линии
- граница территориальной зоны (ЦС-3)

### Каталог координат поворотных точек

Система координат МСК 59, зона 2

Обозначение характерных точек границ	Координаты, м	
	X	Y
1	526405.00	2240175.09
2	526378.77	2240187.83
3	526337.31	2240212.01
4	526312.82	2240215.89
5	526312.61	2240209.85
6	526335.26	2240206.26
7	526375.94	2240182.53
8	526404.33	2240168.74
9	526405.00	2240168.73
10	526405.00	2240169.00
1	526405.00	2240175.09

Примечание: образуемый земельный участок полностью расположен в охранной зоне транспорта

*С.А. Анкалов*





АДМИНИСТРАЦИЯ ГОРОДА ПЕРМИ  
ДЕПАРТАМЕНТ ЗЕМЕЛЬНЫХ ОТНОШЕНИЙ

РЕШЕНИЕ

о размещении объектов № 2101-44-1680 от 23 ДЕК 2020

г. Пермь, ул. Сибирская, 15

Департамент земельных отношений администрации города Перми в соответствии с пунктом 3 статьи 39.36 Земельного кодекса Российской Федерации, Положением о порядке и условиях размещения объектов на землях или земельных участках, находящихся в государственной или муниципальной собственности, на территории Пермского края без предоставления земельных участков и установления сервитутов, публичного сервитута, утвержденным постановлением Правительства Пермского края от 22.07.2015 № 478-п

**разрешает:** Кожевину Даниилу

**размещение объекта:** проезд к автостоянке, расположенной северо-восточнее дома № 25 по ул. Архитектора Связева, на земельном участке с кадастровым номером 59:01:4416028:167

**на землях:** государственная собственность на которые не разграничена

**на срок:** 1 год

**местоположение:** г. Пермь, Индустриальный район, ул. Архитектора Связева, северо-восточнее дома № 25.

Территория, согласно схеме, расположена в зонах с особыми условиями использования территорий: приаэродромная территория аэродрома аэропорта Большое Савино; в зоне санитарной охраны: III пояс зоны санитарной охраны скважины 1 ООО «Новогор-Прикамье» в м/р Парковый г. Перми.

Кожевину Д.Л.:

1 Соблюдать правила охранных зон воздушного пространства, установленные постановлением Правительства Российской Федерации




от 11.03.2010 № 138 «Об утверждении Федеральных правил использования воздушного пространства Российской Федерации».

2 Соблюдать требования зон санитарной охраны водных объектов, установленные Приказом Министерства природных ресурсов, лесного хозяйства и экологии Пермского края № СЭД-30-01-02-1254 от 10.09.2018.

3 Соблюдать санитарные правила и нормативы, утвержденные постановлением Главного государственного санитарного врача РФ от 14.03.2002 № 10 «О введении в действие Санитарных правил и норм «Зоны санитарной охраны источников водоснабжения и водопроводов питьевого назначения. СанПиН 2.1.4.1110-02».

**Приложение:** схема предполагаемых к использованию земель или части земельного участка на 1 л. в 1 экз.

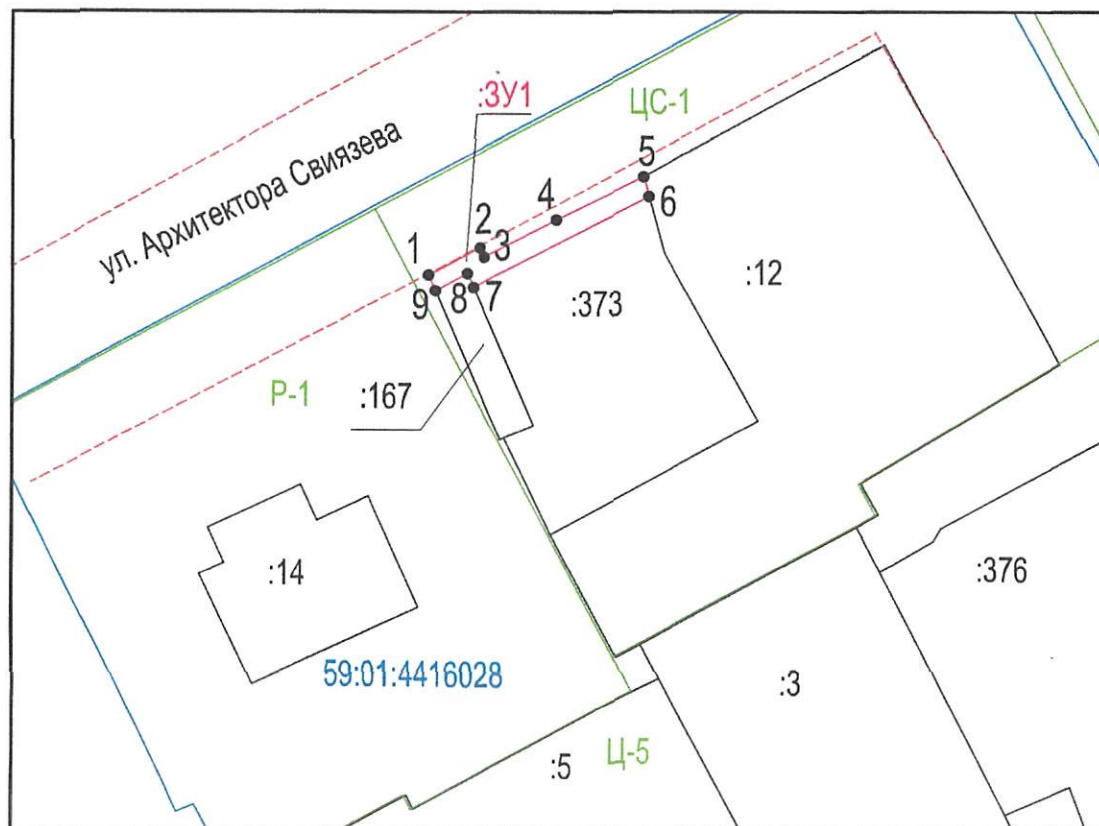
Первый заместитель  
начальника департамента



*Л.В. Раевская*

Л.В. Раевская





Условные обозначения:

- граница кадастрового квартала
- 59:01:4416028 номер кадастрового квартала
- существующая часть границы, имеющиеся в ЕГРН сведения о которой достаточны для определения ее местоположения
- :23 номер земельного участка, стоящего на кадастровом учете
- вновь образованная часть границы земельного участка
- 1 характерная точка границы вновь образованного земельного участка
- :3У1 обозначение образуемого земельного участка
- граница территориальной зоны
- Ж-1 обозначение территориальной зоны
- - - граница красных линий

# **СХЕМА ПРЕДПОЛАГАЕМЫХ К ИСПОЛЬЗОВАНИЮ ЗЕМЕЛЬ ИЛИ ЧАСТИ ЗЕМЕЛЬНОГО УЧАСТКА**

**Объект:** Проезд к автостоянке, расположенной по адресу: Пермский край, г. Пермь, Индустриальный район, ул. Архитектора Связьева, северо-восточнее дома № 25, на земельном участке с кадастровым номером 59:01:4416028:167

**Местоположение:** Пермский край, г. Пермь, Индустриальный район, ул. Архитектора Связьева, северо-восточнее дома № 25

**Площадь земель или части земельного участка:** 190 кв.м.

**Категория земель:** Земли населенных пунктов

**Вид разрешенного использования:** -

Каталог координат, м		
№ точки границы	X	Y
1	512321,82	2228120,93
2	512327,10	2228130,88
3	512325,28	2228131,67
4	512332,51	2228145,48
5	512340,81	2228162,28
6	512337,02	2228163,32
7	512319,42	2228129,58
8	512322,14	2228128,40
9	512318,75	2228122,24

Масштаб 1:1000

Описание границ смежных землепользователей:

от 1 точки до 5 точки - земли общего пользования

от 5 точки до 6 точки - земельный участок с кадастровым № 59:01:4416028:12

от 6 точки до 7 точки - земельный участок с кадастровым № 59:01:4416028:373

от 7 точки до 9 точки - земельный участок с кадастровым № 59:01:4416028:167

от 9 точки до 1 точки - земли общего пользования

Заявитель: Коч-Ионович Д.П.  
(подпись, расшифровка подписи)





АДМИНИСТРАЦИЯ ГОРОДА ПЕРМИ  
ДЕПАРТАМЕНТ ЗЕМЕЛЬНЫХ ОТНОШЕНИЙ

**РЕШЕНИЕ**

о размещении объектов № 21-01-44-1681 от 23 ДЕК 2020

г. Пермь, ул. Сибирская, 15

Департамент земельных отношений администрации города Перми в соответствии с пунктом 3 ст. 39.36 Земельного кодекса Российской Федерации, Положением о порядке и условиях размещения объектов на землях или земельных участках, находящихся в государственной или муниципальной собственности, на территории Пермского края без предоставления земельных участков и установления сервитутов, публичного сервитута, утвержденным Постановлением Правительства Пермского края от 22.07.2015 № 478-п

**разрешает:** Трушкову Андрею

**размещение объекта:** элементы благоустройства территории, в том числе малые архитектурные формы, за исключением некапитальных нестационарных строений и сооружений, рекламных конструкций, применяемых как составные части благоустройства территории

**на землях:** государственная собственность на которые не разграничена

**на срок:** 1 год

**местоположение:** г. Пермь, Ленинский район, ул. Рыбацкая.

Территория, согласно схеме, расположена в зоне с особыми условиями использования территорий: приаэродромная территория аэродрома аэропорта Большое Савино; в прочих зонах ограничений: водоохранная зона, зона прибрежной защитной полосы, зона катастрофического затопления.

Трушкову А.Г.:

1. Соблюдать правила охранных зон воздушного пространства, установленные постановлением Правительства Российской Федерации от 11.03.2010 № 138 «Об утверждении Федеральных правил использования воздушного пространства Российской Федерации».



2. Соблюдать правила водоохранной зоны и прибрежной защитной полосы, установленные статьей 65 Водного кодекса Российской Федерации.

3. Не допускать на земельном участке строительство объектов капитального строительства без обеспечения инженерной защиты таких объектов от затопления, подтопления.

4. Соблюдать требования пункта 3.6 Правил благоустройства и содержания территории в городе Перми, утвержденных решением Пермской городской Думы от 18.12.2018 № 265.

**Приложение:** схема предполагаемых к использованию земель или части земельного участка (на 1 л. в 1 экз.).

Первый заместитель  
начальника департамента

м.п.



Л.В. Раевская





# Схема предполагаемых к использованию земель и части земельного участка

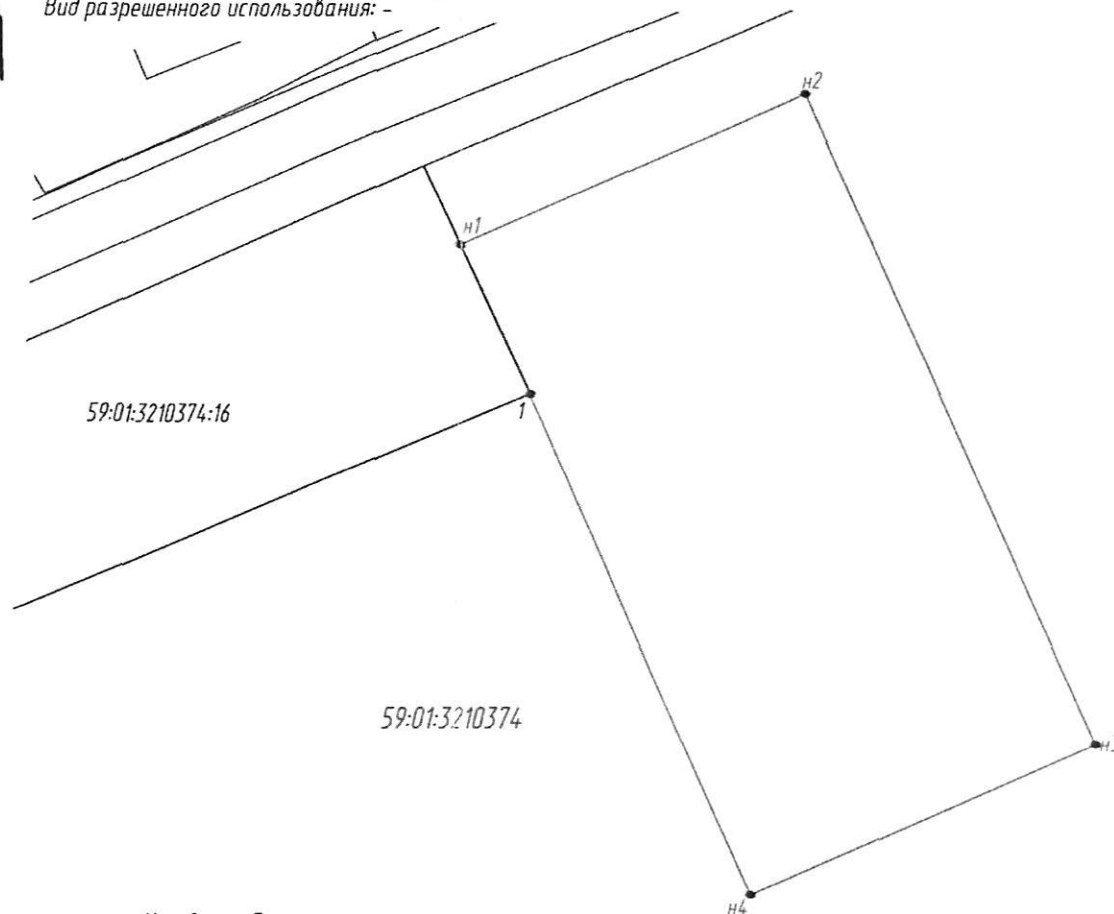
Объект: Элементы благоустройства по адресу: Пермский край, г. Пермь, Ленинский район, ул. Рыбачья

Местоположение: Пермский край, г. Пермь, Ленинский район, ул. Рыбачья

Площадь земель или части земельных участков 1311 кв.м.

Категория земель: Земли населенных пунктов

Вид разрешенного использования: -



Каталог координат поворотных точек  
границы земельного участка

п.п.	X	Y
n1	520504.19	2232898.44
n2	520514.82	2232922.53
n3	520469.08	2232942.71
n4	520458.45	2232918.63
1	520493.63	2232903.31

Система координаты: МСК-59-2

МАСШТАБ 1:500

## Условные обозначения:

59:01:1713470 - Кадастровый номер кадастрового квартала

59:01:171344:14 - Кадастровый номер земельного участка

59.01.-6.434 - Учетный номер территориальной зоны

— — — — — Граница образуемого земельного участка


— — — — — Граница смежного земельного участка

— — — — — Граница кадастрового квартала

- - - - - Граница прекращающая свое существование

1 - Номер поворотной точки границы земельного участка

• - Поворотная точка границы земельного участка

 - Охранная зона инженерных коммуникаций

## Описание границ смежных землепользователей

от т. n1 до т. 1 - Земли общего пользования

от т. 1 до т. n1 - Земельный участок с кадастровым номером 59:01:3210374:16

Заявитель

